


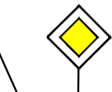







### LEGENDA

-  Oznakowanie pionowe projektowane – tymczasowe  
Grupa wielkości "duża"
-  Oznakowanie pionowe istniejące
-  Oznakowanie pionowe istniejące do przeniesienia
-  Oznakowanie pionowe istniejące przeniesione
-  Oznakowanie pionowe istniejące do likwidacji
-  Oznakowanie pionowe projektowane
-  Oznakowanie poziome projektowane – tymczasowe
-  Oznakowanie poziome istniejące
-  Teren budowy

		GENERALNA DYREKCJA DRÓG KRAJOWYCH ul. Włocławska 21 01-201 Warszawa	
			
PRZEDSIĘBIORSTWO USŁUG TECHNICZNYCH INTERCOR Sp. z o.o. 42-409 Zawonia, ul. Okulka 10		PLANETA Sp. z o.o. 01-201 Warszawa, ul. Żelazna 21	
			
LABRYNT POLSKA Sp. z o.o. 60-100 Poznań, ul. Pasterki 29		ARCADIS Sp. z o.o. 01-471 Warszawa, ul. Wolska 22A	
<b>PROJEKT WYKONAWCZY</b>			
Zamawiający: <b>PROJEKT I BUDOWA OBYWODNICY GÓRY KALWARIA W CIĄGI DRÓGI KRAJOWEJ NR 71 DE I GOSCI OKOŁO 3,1 KM ORAZ W CIĄGI DRÓGI KRAJOWEJ NR 50 DE I GOSCI OKOŁO 3,5 KM</b>			
Wykonawca: <b>Miasto i Gmina Góra Kalwaria          Powiat: Piaseczno          Województwo: mazowieckie</b>			
<b>DRÓGOWA          TYMCZASOWA ORGANIZACJA RUCHU</b>			
<b>PLAN SYTUACYJNY          OBJAZD TYMCZASOWY          budowa węzła KĄTY -objazd do          ul. Sosnowej</b>			
Stanowisko:	Inicjator:	Specałność/Opis:	Podpis:
Główny Projektant Inżynier:	mgr inż. Rafał Dołota	MAZ/0352/POOD/08	
Projektant:	techn. Małgorzata Kucharska		
Opisał:	inż. Maria Rzepkowska		
Wzrostki:	Data opracowania:	Skala:	Strona:
PL0116.000117	02.2019 r.	1:1000	2 / 33